















Itinéraire imprimé le 10/06/2012

[Imprimer](#)


Départ: Neuvy-sur-Loire, Centre

		Sortir de Neuvy-sur-Loire	
1.9 km	00h03		
		Continuer sur : D907	
11 km	00h13		
		A proximité de Cosne-sur-Loire , Au rond-point, prendre la 1ère sortie Continuer sur : A77 en direction de :	
		<div style="border: 1px solid blue; padding: 5px; text-align: center;"> LA CHARITÉ-SUR-LOIRE SANCERRE NEVERS DONZY </div>	
78 km	00h52		
		Continuer sur : N7	
89 km	00h59	Au rond-point, prendre la 2nde sortie: N7 en direction de :	
		<div style="border: 1px solid black; padding: 5px; text-align: center;"> MOULINS SANCOINS SAINT PIERRE LE M. </div>	
94 km	01h03	Continuer sur : N7 en direction de :	
		<div style="border: 1px solid black; padding: 5px; text-align: center;"> MOULINS CLERMONT-FERRAND ROANNE </div>	
118 km	01h23	Continuer sur : N7	
138 km	01h36	A Toulon-sur-Allier , Au rond-point, prendre la 1ère sortie : N7 en direction de :	

			<div style="border: 1px solid black; padding: 5px; width: fit-content; margin: 0 auto;"> <p>ROANNE CLERMONT-FERRAND MÂCON VICHY VARENNES</p> </div>
138 km	01h36	 Prendre sortie en direction de :	<div style="display: flex; justify-content: center; gap: 5px;"> <div style="border: 1px solid blue; padding: 2px 5px;">N79</div> <div style="border: 1px solid blue; padding: 2px 5px;">A71</div> </div>
			<div style="border: 1px solid black; padding: 5px; width: fit-content; margin: 0 auto;"> <p>CLERMONT-FERRAND MONTLUÇON SAINT-POURÇAIN-SUR-SIOULE</p> </div>
142 km	01h39	 Prendre sortie en direction de :	<div style="border: 1px solid blue; padding: 2px 5px; width: fit-content; margin: 0 auto;">N9</div>
			<div style="border: 1px solid black; padding: 5px; width: fit-content; margin: 0 auto;"> <p>CLERMONT-FERRAND MOULINS LA MADELEINE SAINT-POURÇAIN-SUR-SIOULE CHEMILLY</p> </div>
		 D2009 Prendre à droite: D2009 en direction de :	<div style="border: 1px solid blue; padding: 2px 5px; width: fit-content; margin: 0 auto;">N9</div>
			<div style="border: 1px solid black; padding: 5px; width: fit-content; margin: 0 auto;"> <p>CLERMONT-FERRAND CHÂTEL-DE-NEUVRE SAINT-POURÇAIN-SUR-SIOULE</p> </div>
162 km	02h00		Vous roulez depuis environ 2 heures, pensez à faire une pause.
186 km	02h24	 A proximité de Gannat , Au rond-point, prendre la 1ère sortie Continuer sur : A719 en direction de :	<div style="display: flex; justify-content: center; gap: 5px;"> <div style="border: 1px solid blue; padding: 2px 5px;">A719</div> <div style="border: 1px solid blue; padding: 2px 5px;">A71</div> </div>
			<div style="border: 1px solid blue; padding: 5px; width: fit-content; margin: 0 auto;"> <p>RIOM CLERMONT-FERRAND MOULINS</p> </div>
192 km	02h27	 Gannat : Prise de ticket	
192 km	02h28		
		 Prendre A71 / E11 en direction de :	<div style="display: flex; justify-content: center; gap: 5px;"> <div style="border: 1px solid blue; padding: 2px 5px;">A71</div> <div style="border: 1px solid green; padding: 2px 5px;">E11</div> </div>
			<div style="border: 1px solid blue; padding: 5px; width: fit-content; margin: 0 auto;"> <p>CLERMONT-FERRAND RIOM</p> </div>
223 km	02h45	 Clermont-Ferrand : Péage : 3.70 EUR	
230 km	02h49		
		 Continuer sur : A75 / E11	
282 km	03h20	 Prendre sortie en direction de :	<div style="border: 1px solid black; padding: 5px; width: fit-content; margin: 0 auto;"> <div style="border: 1px solid black; padding: 2px 5px; width: fit-content; margin: 0 auto;">  20 </div> <p>LE PUY-EN-VELAY VERGONGHEON BRIOUDE</p> </div>
283 km	03h20		
		 Continuer tout droit en direction de :	

N102

LE PUY-EN-VELAY
VERGONGHEON
BRIOUDE

283 km 03h20

**N102**Continuer sur : **N102**

293 km 03h29



A **Brioude**, Au rond-point, prendre la 2nde sortie : **N102** en direction de :

LE PUY EN-VELAY

296 km 03h33



Au rond-point, prendre la 4ème sortie: **N102** en direction de :

N102

LE PUY EN-VELAY
PAULHAGUET
LANGEAC

325 km 04h00

Vous roulez depuis environ 2 heures, pensez à faire une pause.

336 km 04h10

**D906**

Au rond-point, prendre la 2nde sortie: **D906** en direction de :

**D906**

AUBENAS
MENDE
MONTÉLIMAR
 LOUDES

350 km 04h22



A **Cordes**, Au rond-point, prendre la 2nde sortie : **D906** en direction de :

D906

AUBENAS
MENDE
MONTÉLIMAR
SAINT-CHRISTOPHE-SUR-DOLAISON
SOLIGNAC-SUR-LOIRE

356 km 04h27

**N88**

Au rond-point, prendre la 1ère sortie: **N88** en direction de :

N88

AUBENAS
MENDE
MONTÉLIMAR
CAYRES
SOLIGNAC-SUR-LOIRE
LANGOGNE

378 km 04h48

**N102**Continuer sur : **N102**

406 km 05h16

**Traverser Mayres**

























407 km 05h17



Prendre à droite: **N102**

Sortie de Mayres

408 km 05h19

			N102	Continuer sur : N102	
433 km	05h50				
				Traverser Aubenas	
434 km	05h51			Continuer sur : D104 / Route de Vals	
434 km	05h53			Continuer à droite: D104 / Chemin de la Croix d'Ollier	
435 km	05h54			Continuer à gauche: D104 / D235 / Rue des Réservoirs	
435 km	05h55			Continuer à droite: D104	
				Sortie de Aubenas	
436 km	05h59				
			D104	Continuer sur : D104	
436 km	05h59				
				Traverser Aubenas	
436 km	05h59			Continuer sur : D104 / Avenue du Maréchal de Lattre de Tassigny	
437 km	06h00			Vous roulez depuis environ 2 heures, pensez à faire une pause.	
437 km	06h01			Continuer sur : D104B	
				Sortie de Aubenas	
437 km	06h02				
				Traverser Saint-Étienne-de-Fontbellon	
437 km	06h02			Continuer sur : D104B / Route d'Alès	
437 km	06h02			Au rond-point, Route d'Alès, prendre la 2nde sortie: D579 / Route de la Cave Coopérative	
438 km	06h03			Au rond-point, prendre la 1ère sortie: D104	
				Sortie de Saint-Étienne-de-Fontbellon	
438 km	06h03				
			D104	Continuer sur : D104	
451 km	06h16				
			D4	Prendre à gauche: D4	
458 km	06h24			A proximité de Ruoms , Continuer à gauche: D4	
458 km	06h24				
				Traverser Ruoms	
459 km	06h25			Prendre à gauche: D557 / Avenue Olivier de Serres	
459 km	06h26			Au rond-point, prendre la 1ère sortie: D579	
				Sortie de Ruoms	
461 km	06h30				
			D579	Continuer sur : D579	
468 km	06h37				
			D290	Au rond-point, prendre la 1ère sortie: D290	
469 km	06h38				
				A Vallon-Pont-d'Arc , continuer	
469 km	06h38			Au rond-point, prendre la 1ère sortie: D579	
469 km	06h39				
			D579	Continuer sur : D579	
470 km	06h39				
				Entrer dans Salavas	

470 km 06h41



Arrivée: Salavas, Centre

[Imprimer](#)

Une fois par mois et avant tout long trajet, pensez à vérifier la pression de vos pneus à froid.